



**КОМИТЕТ ИМУЩЕСТВЕННЫХ ОТНОШЕНИЙ  
АДМИНИСТРАЦИИ ПЕРМСКОГО МУНИЦИПАЛЬНОГО ОКРУГА**

**РЕШЕНИЕ**  
о размещении объектов № 1395

Пермский край  
Пермский округ

21.06.2023

Комитет имущественных отношений администрации Пермского муниципального округа разрешает Акционерному обществу «Газпром газораспределение Пермь» (ИНН 5902183841, ОГРН 1025900512670, почтовый адрес: 614000, г. Пермь, ул. Петропавловская, 43)

размещение объекта «Газопровод давлением до 1.2 Мпа включительно, для размещения которого не требуется разрешения на строительство».

на землях государственная собственность на которые не разграничена.

на срок 1 год с 21.06.2023г. по 20.06.2024г.

Местоположение: Пермский край, п. Сылва, ул. Железнодорожная, кад. № 59:32:0050027:15410.

Приложение: схема предполагаемых к использованию земель или части земельного участка.

Особые условия использования:

- 1) При установке газопровода учесть параметры ширины проезда улично-дорожной сети, во избежание сужения полосы отвода дороги.
- 2) При условии получения разрешения на производство земляных работ.

Заместитель председателя комитета,  
начальник отдела муниципального  
земельного контроля



М.В. Королева

(подпись, печать)

Схема предполагаемых к использованию земель или части земельного участка

Объект: Газопровод давлением до 1,2 Мпа, для размещения которого не требуется разрешения на строительство

Местоположение: Пермский край, п. Сылва, ул. Железнодорожная, кад. №59:32:0050027:15410

Площадь земель или части земельного участка, кв.м.: 190

Категория земель: Земли населённых пунктов

Вид разрешенного использования:

Описание границ смежных землепользователей:

От точки н1 до точки н2 - земли общего пользования

От точки н2 до точки н8 - земельный участок с кадастровым номером 59:32:0050027:15410




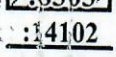

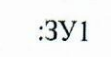
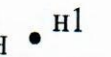
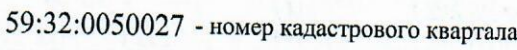
От точки н8 до точки н11 - земли общего пользования

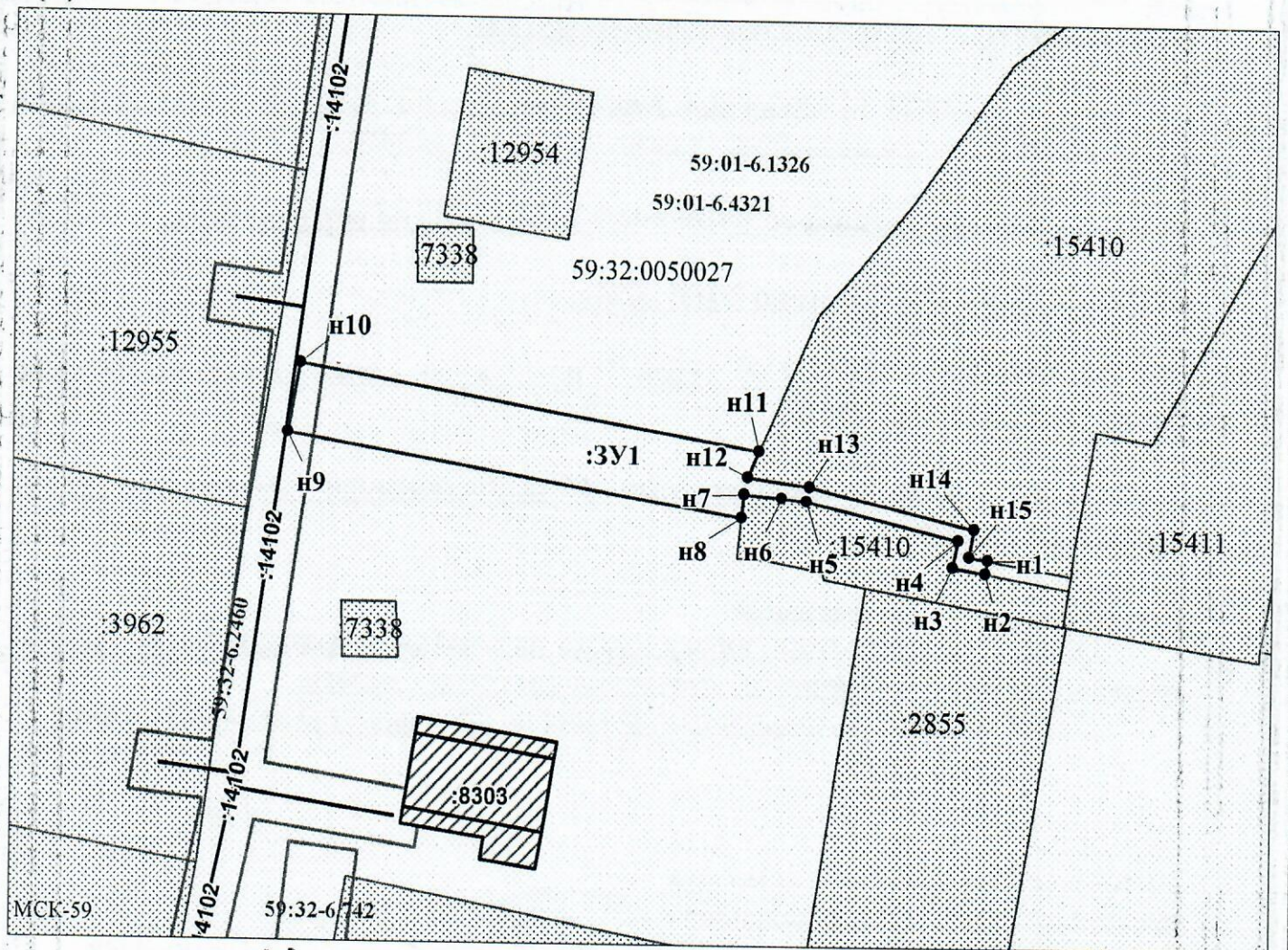
От точки н11 до точки н1 - земельный участок с кадастровым номером 59:32:0050027:15410

Каталог координат, м


№ точки границы	X	Y
н1	520793.21	2263523.43
н2	520792.24	2263523.26
н3	520792.66	2263520.90
н4	520794.62	2263521.26
н5	520797.35	2263510.19
н6	520797.55	2263508.35
н7	520797.82	2263505.59
н8	520796.05	2263505.42
н9	520801.83	2263472.26
н10	520806.75	2263473.12
н11	520800.90	2263506.67
н12	520799.04	2263505.84
н13	520798.41	2263510.38
н14	520795.43	2263522.42
н15	520793.46	2263522.06
н1	520793.21	2263523.43

Условные обозначения:

-  - предполагаемый участок земель, на которых планируется размещение объекта
-  - границы и номер земельного участка, сведения о которых внесены в ЕГРН
-  - границы и номер объекта капитального строительства, сведения о которых внесены в ЕГРН
-  - граница кадастрового квартала
-  - зоны с особыми условиями использования территории, сведения о которых внесены в ЕГРН
-  - обозначение запрашиваемого земельного участка
-  - характерная точка границ земель или части земельного участка
-  - номер кадастрового квартала



Заявитель:

МП 

/ Пикужева Д.А.

(подпись, расшифровка подписи)

Масштаб 1:500

(для юридических лиц и индивидуальных предпринимателей)